

# MAPA DO CELÓW PROJEKTOWYCH

Skala 1:500

województwo kujawsko-pomorskie  
powiat lipnowski  
gmina Skepe 040807\_5  
obręb Wólka 0014

dz. nr 1617  
sekcja 6.188.33.06.14  
GG.6640.2.1268.2015  
Układ współrzędnych 2000  
Poziom odniesienia Kronsztadt 60

Mapa do celów projektowych

Mapa aktualna w oznaczonym zakresie na dzień 19.08.2015r.  
Nie ma potrzeby przeprowadzania badania skuteczności grunтовой  
Lipno, dnia 17.11.2015 r.  
wykonawca:



Na wyklucza się istnienie  
urządzeń podziemnych  
ulożonych w terenie,  
lecz niezgłoszonych  
do ewenturyzacji geodezyjnej.

**GEO-PROJEKT**  
Usługi Geodezyjne  
Dariusz Kowalczyk  
Okrąg 4, 87-000 Lipno  
tel. 511 809 017  
NIP 486-032-82-82, R:341519703

**GEODETA**  
Dariusz Kowalczyk  
inż. Dariusz Kowalczyk


**GEODETA UPRAWNIONY**  
L. Murawski  
RtZ: Leszek Murawski  
nr upr. GUGIK 22616

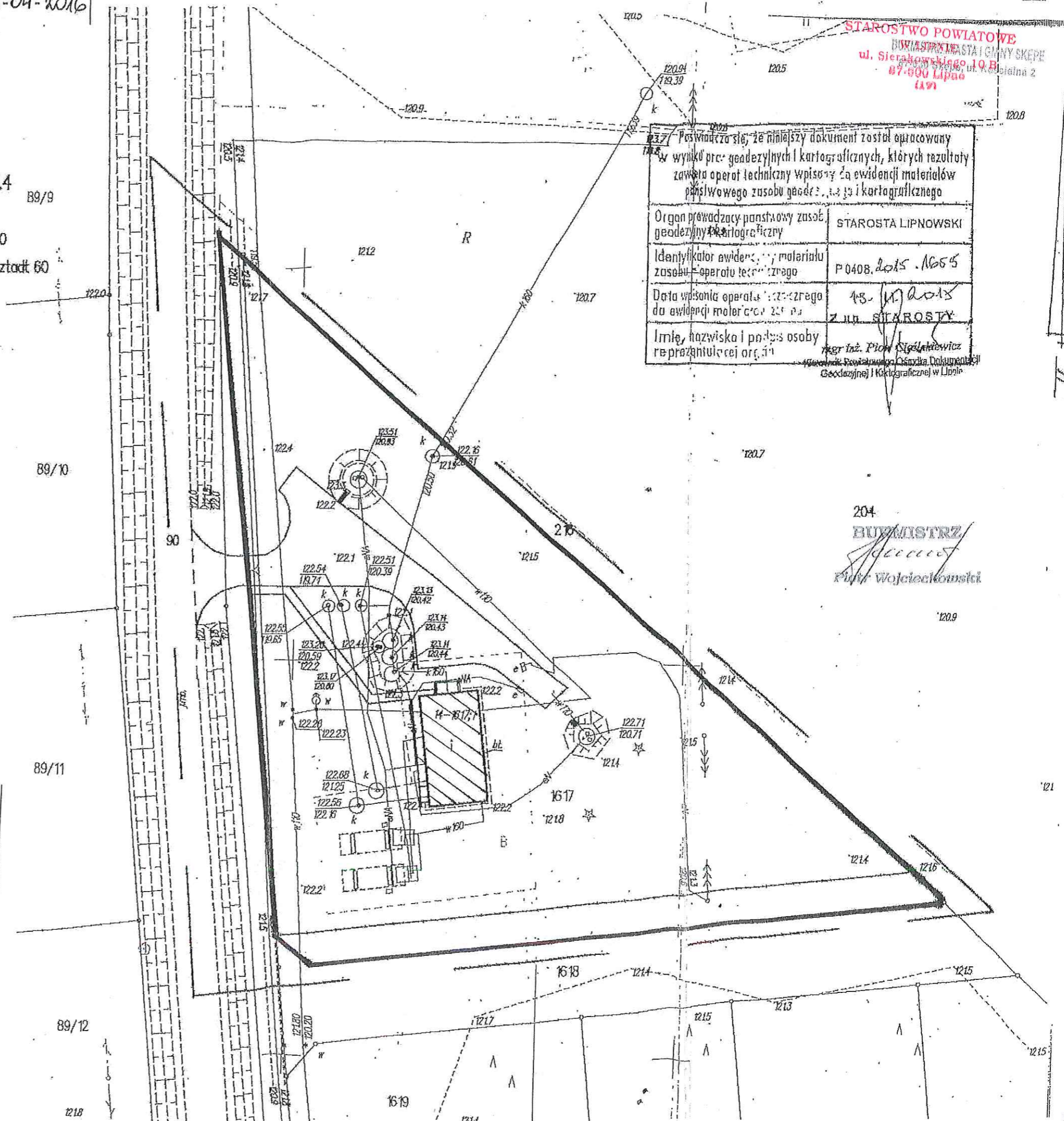
### OZNACZENIA

-  Linie rozgraniczenia terenu inwestycji
-  Budynek przeznaczony do rozbudowy

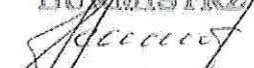
Projekt decyzji o warunkach zabudowy przygotowała mgr Rafał Łucki posiadający kwalifikacje do wykonywania zawodu urbanisty uzyskane na podstawie ustawy z dnia 15 grudnia 2000 roku o samorządach zawodowych architektów oraz inżynierów budownictwa (tj. Dz. U. z 2013 r., poz. 932 z późn. zm.).

Rafał Łucki

  
Posiadający kwalifikacje do wykonywania zawodu urbanisty uzyskane na podstawie ustawy z dnia 15 grudnia 2000 r. o samorządach zawodowych architektów, inżynierów budownictwa oraz urbanistów;



Pozwinać się, że niniejszy dokument został opracowany w wyniku prac geodezyjnych i kartograficznych, których rezultaty zawieszono w operacie technicznym wpisanym do ewidencji materiałów państwowego zasobu geodezyjnego i kartograficznego	
Organ prowadzący państwowy zasób geodezyjny i kartograficzny	STAROSTA LIPNOWSKI
Identyfikator ewidencyjny materiału zasobu operatu technicznego	P 0408.2015.1655
Data wpisania operatu technicznego do ewidencji materiałów państw. zasobu geodezyjnego i kartograficznego	18.11.2015 Z UL. STAROSTY
Imię, nazwisko i podpis osoby reprezentującej organ	mgr inż. Piotr Sigórski Kierownik Powiatowego Ośrodka Dokumentacji Geodezyjnej i Kartograficznej w Lipnie

204  
**Burmistrz**  
  
Piotr Wojciechowski