











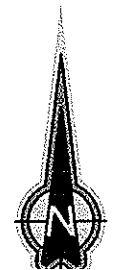
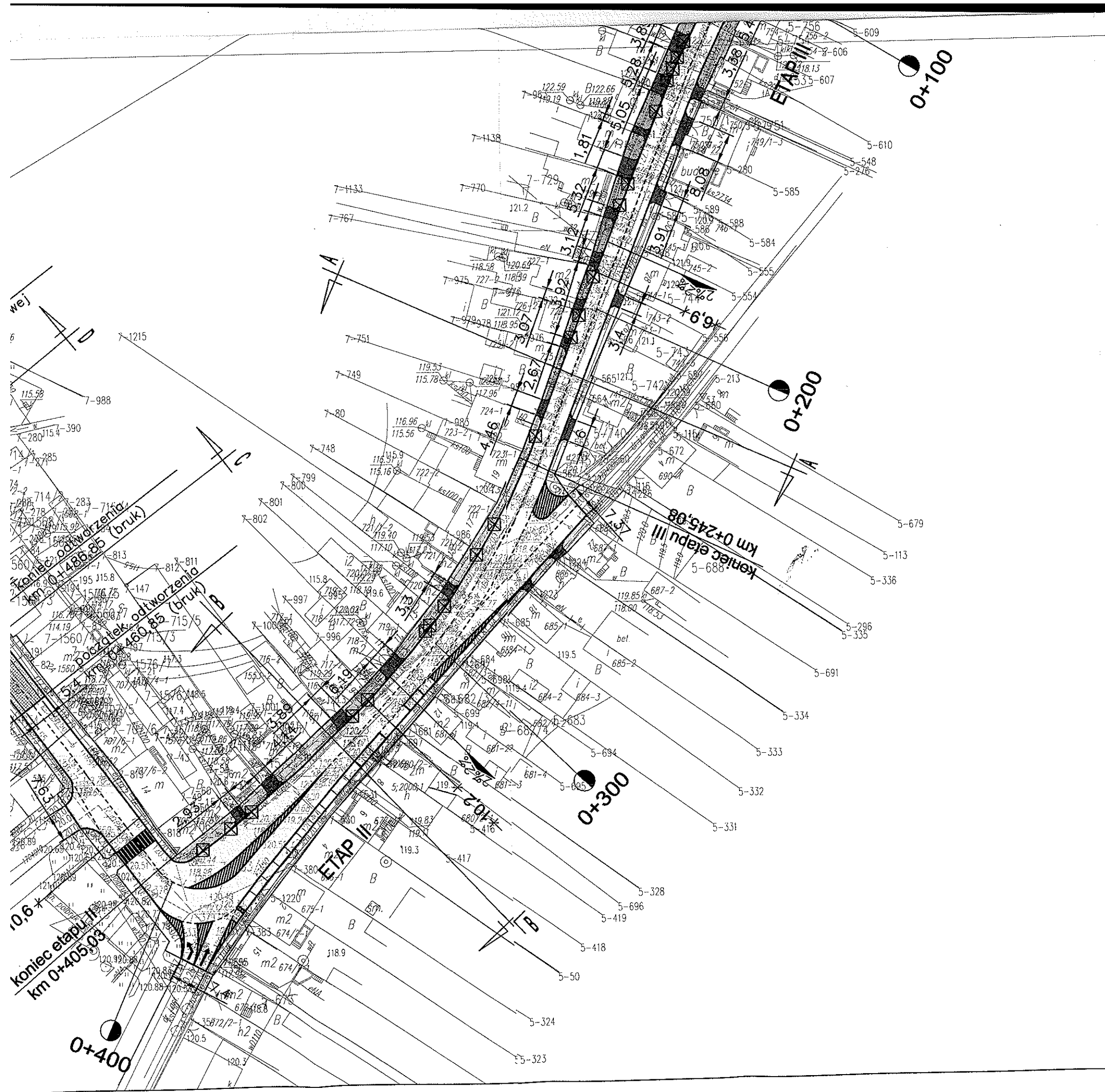


LEGENDA:

-  - projektowana nawierzchnia - mikrodywanik (warstwa scieralna)
-  - projektowana nawierzchnia chodnika - kostka betonowa brukowa gr. 8cm
-  - projektowana nawierzchnia zjazdów - kostka betonowa brukowa gr. 8cm
-  - projektowana nawierzchnia chodnika - do przełożenia /zakres inwestora/
-  - projektowana nawierzchnia jezdni - bruk kamienny /nowa/
-  - projektowana nawierzchnia jezdni - bruk kamienny /do odtworzenia/
-  - projektowane obrzeże chodnikowe 8x30x100
-  - projektowany krawężnik wystający
-  - projektowany opornik betonowy
-  - projektowany krawężnik obniżony - przejezdny
-  - linia segregacyjna oddzielenie zjazdu od chodnika
-  - drzewa i karpiny do usunięcia





Chata PRACOWNIA PROJEKTOWA, NADZOR I REALIZACJA INWESTYCJI
 87-450 Chocień ul. W. Łokietka 3, NIP 558-124-66-78
 kom 605 587 813

PLAN SYTUACYJNY

TEMAT:	PRZEBUDOWA ULIC: ALEJI I MAJA, SIERPECKIEJ ETAP I od km 0+405,03 do km 0+605,94 ETAP II od km 0+245,08 do km 0+405,03 ETAP III od km 0+000 do km 0+245,08		
BRANŻA :	DROGOWA		
INWESTOR :	URZĄD MIASTA I GMINY W SKĘPEM		
ADRES OBIEKTU:	ULICE: ALEJA 1-GO MAJA, SIERPECKA W SKĘPEM		
PROJEKTOWAŁ	JAN JASTAK WZDP Bydgoszcz nr 107/68		SKALA 1:1000
ASYST. PROJ.	MARCIN PODLASKI		RYSunEK NR D-2 STRONA

koniec etapu I
km 0+605,94

0+500

koniec etapu II
km 0+405,03

0+400

0+300

0+200

0+100

