




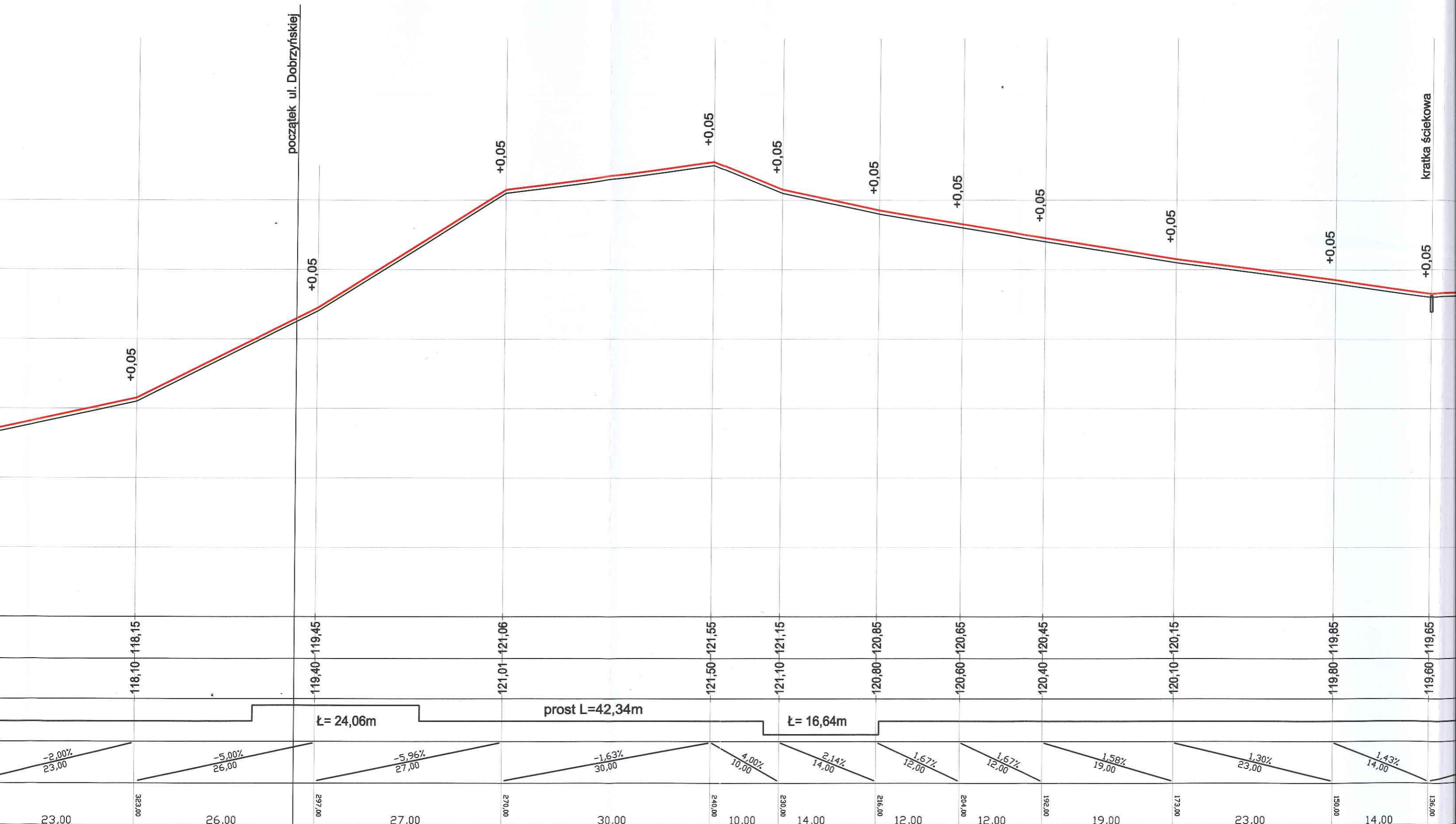
Km 0+000,00 początek przebudowy

LEGENDA

- rzędne projektowe osi drogi
- rzędne terenu

 PRACOWNIA PROJEKTOWA, NADZÓR I REALIZACJA INWESTYCJI <small>ul. W. Łutelska 3, NIP 698-122-48-37 tel. 608 607 613</small>		
Inwestor:	URZĄD GMINY I MIASTA W SKĘPRM UL. KOŚCIELNA 2	
Projekt:	PRZEBUDOWA ULIC: KOŚCIELNEJ, DOBRZYŃSKIEJ W SKĘPM	
Faza/Temat:	Profil podłużny	
IMIĘ I NAZWISKO PROJEKTANTA:	UPRAWNIENIA:	PODPIS:
inż. Marcin Podlaski		
Główny projektant:	WZDP Bydgoszcz nr107/86	
Sprawdzający:		
Branża:	DROGOWA	Nr Projektu:
Data:	MAJ 2016	Nr rysunku:
Skala:	50/500	004-D

0019



3

2

masa mineralno - asfaltowa gr. 5 cm

początek ul. Dobrzyńskiej

kratka ściekowa

Ł = 24,06m

prost L = 42,34m

Ł = 16,64m

Km 0+390,00 koniec przebudowy
kratka ściekowa

kratka ściekowa

początek ul. Dobrzyńskiej

poziom porówn. 122,00 mm/m

RZĘDNE PROJEKTOWANE OSI DROGI	116,77	116,77	116,84	116,98	116,98	117,69	118,15	118,15	119,45	119,45	121,06	121,55	121,55										
RZĘDNE TERENU	116,77	116,79	116,84	116,93	116,93	117,64	117,69	118,10	118,10	119,40	119,45	121,01	121,50	121,55									
PROSTE I ŁUKI POZIOME	prost L=84m				ł=24,06m				prost L=42,34m														
SPADKI I ŁUKI PIONOWE	-0,70% 10,00		-0,61% 10,00		-6,45% 11,00		-2,00% 23,00		-5,00% 26,00		-5,96% 27,00		-1,63% 30,00	4,00% 10,00									
ODLEGŁOŚCI	00'06E	10,00	00'08E	23,00	00'15E	5,00	00'19E	6,00	00'34E	23,00	00'37E	26,00	00'40E	27,00	00'42E	27,00	00'45E	30,00	00'47E	30,00	00'57E	10,00	
PROJ. NAWIERZ. DROGI.																							
KILOMETRY I HEKTOMETRY																							